

Gemeindeverwaltungsverband Östlicher Schurwald

Sitz Rechberghausen


Schurwaldschule Rechberghausen Realschule mit Werkrealschule

Ebene 16 | 73098 Rechberghausen
Telefon 07161/946990-0
Fax 07161/946990-18

schulleitung@schurwaldschule.de
www.schurwaldschule.de

Der Schulwegeplan

für Schüler/-innen der
Schurwaldschule Rechberghausen
Realschule mit Werkrealschule



Gemeindeverwaltungsverband Östlicher Schurwald

Sitz Rechberghausen



Wichtige Hinweise für die Eltern:

Begleitung durch Erwachsene

Schulkinder können den Straßenverkehr nicht so wahrnehmen und einschätzen wie Erwachsene. Bitte begleiten Sie Ihr Kind daher anfangs und geben Sie ihm die Möglichkeit, den Schulweg schon vor Beginn der Schulzeit zu üben.

Keine Eile

Bitte planen Sie die Zeit für den Schulweg schon zu Hause so ein, dass Ihr Kind etwa 10 Minuten vor Unterrichtsbeginn an der Schule ist. So vermeiden Sie Hektik, die unvorsichtig werden lässt und geben Ihrem Kind einen entspannteren Einstieg in den Schulvormittag.

Schulweg im PKW

Lassen Sie Ihr Kind den Schulweg nach Möglichkeit zu Fuß gehen. Dadurch bekommt es nicht nur zusätzliche Bewegung, sondern kann sich auch mit anderen Schülern austauschen. Zudem erhöht dies seine Selbständigkeit und vergrößert sein Erfahrungsfeld. Bitte vermeiden Sie das Befahren des Schulgeländes und der Notfallwege mit Ihrem PKW.

Dieser Plan wurde vom Gemeindeverwaltungsverband Östlicher Schurwald zusammen mit dem Elternbeirat und der Polizei erstellt. Sollten Sie weitere Anregungen haben, so nehmen Sie bitte Kontakt mit der Schule auf. Vielen Dank!

Schulweg mit dem Fahrrad

Bitte lassen Sie Ihr Kind nur mit einem betriebs- und verkehrstauglichen Rad fahren. Ein schützender Helm ist Pflicht, wenn Ihr Kind mit dem Rad im Straßenverkehr unterwegs ist.

Auffällige Kleidung

Je früher Ihr Kind im Straßenverkehr gesehen wird, desto eher lassen sich Unfälle verhindern. Dazu eignet sich am besten helle und bunte Kleidung sowie Reflektoren an Kleidung und Schulranzen.

Ausfall der Ampelanlage

Bei dem seltenen Fall eines technischen Defekts mit Ausfall der Ampelanlage gilt für das Kind: Besondere Vorsicht ist geboten, da die Autofahrer die damit verbundene Gefahr nicht erkennen können. Deshalb Handzeichen geben und Sichtkontakt zu den herannahenden Autofahrern suchen. Ist die Straße frei, kann sie überquert werden. Bei Unsicherheit sollte sich das Kind Hilfe zum Überqueren der Straße holen.



Liebe Eltern, liebe Schülerinnen und Schüler,

die täglichen Schulwege zur Schurwaldschule begleiten oft einen erlebnisreichen Tag in der Schulgemeinschaft. Bewegung, soziale Kontakte, Gespräche und nachhaltiger, schonender Umgang mit der Umwelt sind Wirkungen, die über die reine Fortbewegung zur Schule hinausgehen. Ob zu Fuß, mit dem Bus, dem Fahrrad, Motorroller oder Auto – die Sicherheit steht trotz allem an erster Stelle. Dieser Plan enthält die empfohlenen Wege zur Schurwaldschule. Er benennt die bekannten Gefahrenquellen und macht Vorschläge, wie der jeweilige Schulweg durch einen günstigen Verlauf sicherer werden kann. Bushaltestellen, Fußgängerüberwege und Ampelanlagen bieten wichtige Orientierungspunkte, die einen sicheren Schulweg an die Schurwaldschule ermöglichen.


Ich wünsche allen Mitgliedern der Schulgemeinde, dass dieser Schulwegeplan dazu beiträgt, sowohl die Sicherheit, als auch das Wohlbefinden beim Benutzen der Schulwege zu steigern.

Ihre 
Sabine Hilbich
Schulleiterin

Ihre 
Claudia Dörner
Bürgermeisterin

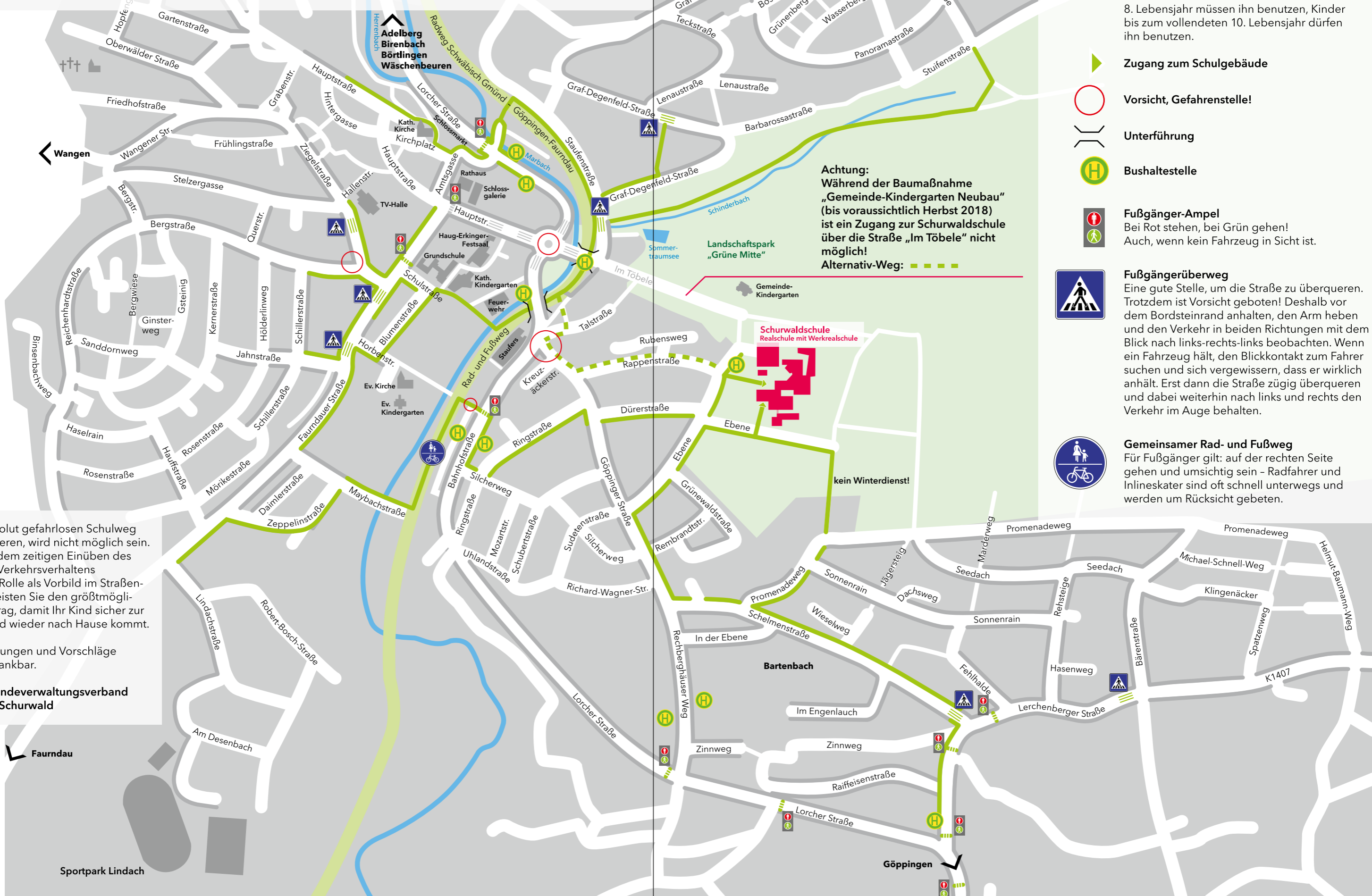
Der Schulwegeplan

für Schüler/-innen der
Schurwaldschule Rechberghausen
Realschule mit Werkrealschule



Gemeindeverwaltungsverband Östlicher Schurwald

Sitz Rechberghausen



Achtung:
Während der Baumaßnahme
„Gemeinde-Kindergarten Neubau“
(bis voraussichtlich Herbst 2018)
ist ein Zugang zur Schurwaldschule
über die Straße „Im Töbele“ nicht
möglich!
Alternativ-Weg: - - - -

Einen absolut gefahrlosen Schulweg zu garantieren, wird nicht möglich sein. Aber mit dem zeitigen Einüben des richtigen Verkehrsverhaltens und Ihrer Rolle als Vorbild im Straßenverkehr, leisten Sie den größtmöglichen Beitrag, damit Ihr Kind sicher zur Schule und wieder nach Hause kommt.

Für Anregungen und Vorschläge sind wir dankbar.

Ihr Gemeindeverwaltungsverband
Östlicher Schurwald

Empfohlener Weg
Diese Wege sind nicht immer die kürzesten, aber durch kleine Umwege können Gefahrenpunkte vermieden werden. Die markierten Querungen der Faurndauer Straße und der Bahnhofstraße sind unbedingt einzuhalten!

Gehweg
Dieser Weg ist für Fußgänger. Die Ausnahme: Kinder mit Fahrrad bis zum vollendeten 8. Lebensjahr müssen ihn benutzen, Kinder bis zum vollendeten 10. Lebensjahr dürfen ihn benutzen.

Zugang zum Schulgebäude

Vorsicht, Gefahrenstelle!

Unterführung

Bushaltestelle

Fußgänger-Ampel
Bei Rot stehen, bei Grün gehen!
Auch, wenn kein Fahrzeug in Sicht ist.

Fußgängerüberweg
Eine gute Stelle, um die Straße zu überqueren. Trotzdem ist Vorsicht geboten! Deshalb vor dem Bordsteinrand anhalten, den Arm heben und den Verkehr in beiden Richtungen mit dem Blick nach links-rechts-links beobachten. Wenn ein Fahrzeug hält, den Blickkontakt zum Fahrer suchen und sich vergewissern, dass er wirklich anhält. Erst dann die Straße zügig überqueren und dabei weiterhin nach links und rechts den Verkehr im Auge behalten.

Gemeinsamer Rad- und Fußweg
Für Fußgänger gilt: auf der rechten Seite gehen und umsichtig sein - Radfahrer und Inlineskater sind oft schnell unterwegs und werden um Rücksicht gebeten.

Sportpark Lindach

Göppingen

kein Winterdienst!

Bartenbach

Wangen

Faurndau

K1407